




FERTŐENDRÉD TELEPÜLÉSRENDEZÉSI TERV MÓDOSÍTÁS SZABÁLYOZÁSI TERV M 1 : 2 000



JELMAGYARÁZAT A MÓDOSÍTÁSSAL ÉRINTETT TERÜLETRE




Szabályozási alapelemek

-  módosítással érintett terület határa
-  szabályozási vonal
-  övezeti határvonal

Övezeti jelek

- Gip ipari terület
- Gksz kereskedelmi, szolgáltató terület
- Eg gazdasági erdő
- KÖu közterület
- M+Kp országos mellékút kerékpárral
- M országos mellékút
- F fűt
- V vízgazdálkodási terület
- MI mezőgazdasági terület

Egyéb szabályozási elemek

-  beültetési kötelezettség területe
-  közút korlátozási területének határa
-  nagy-középnomású földgáz gerincelosztó vezeték és védőtávolsága

Véleményezési dokumentáció

REGIOPLAN

Környezet- és Településtervező KFT.
9022 Győr, Újkapu u. 13.
Tel./Fax: 96/311-304, 529-751
e-mail: regioplan@regioplan.hu

Megrendelő neve: Fertőendréd Község Önkormányzata		Munkaszám: Rp.1.267-4
Munka neve: Fertőendréd község településrendezési terv módosítás	Munkarész neve: Szabályozási terv	Meretarány: 1:2 000
Rajz címe: Szabályozási és övezeti terv (fedvény 1)	Felelős településtervező: <i>Kalmár Ágnes</i> Kalmár Ágnes TT-08-0479	Rajzszám: SZ-J
Felelős közlekedéstervező: Réder Tibor Réder Tibor Tk-08-0133	Településrendezés társtervező: <i>Szeredi Gábor</i> Szeredi Gábor településtervező	Dátum: 2019.11.
Felelős közlekedéstervező: Réder Tibor Réder Tibor Tk-08-0133	Felelős közműtervező: <i>Ferencai Huba</i> Ferencai Huba TV-T-08-0253 TE-T-08-0253 TE-H-08-0253	Felelős zöldfelületi és tájrendezési tervező: <i>Pekkerme Szabó Piroksa</i> Pekkerme Szabó Piroksa Tk-08-0073

A tervezési alaptérkép az állami alapadatok felhasználásával készült.