

FERTŐENDRÉD

4 részterület kapcsán

Településrendezési eszközök TELEPÜLÉSSZERKEZETI TERV MÓDOSÍTÁSA

M = 1 : 8.000

Jelmagyarázat

 meglévő tervezett
 módosítással érintett tervezési terület határa

TERÜLETFELHASZNÁLÁSI MÓDOK (tervezési területen belül)

- Lke** lakóterület - kertvárosias
- Gksz** gazdasági terület - kereskedelmi, szolgáltató
- Gip** gazdasági terület - ipari
- Kny** különleges terület - anyagbánya
- KÖu** közlekedési terület - közúti
- Ev** erdőterület - védelmi
- Eg** erdőterület - gazdasági
- Má** mezőgazdasági terület - általános
- Msz** mezőgazdasági terület - általános(szántó)
- MI** mezőgazdasági terület - általános(legelő)
- Müz** mezőgazdasági terület - üzemi
- Vcs** vízgazdálkodási terület -
közélmű nyílászáró medre és partja
különleges beépítésre nem szánt terület -
nyersanyag-feldolgozás, deponálás, tárolás
céljára szolgáló terület
- Kb-nf** hatályban lévő területfelhasználási jel

ÖRÖKSÉGVÉDELEM

 RL régészeti lelőhely határa

TÁJ- ÉS TERMÉSZETVÉDELEM

- T** országos jelentőségű természetvédelmi terület határa
- öf** országos ökológiai hálózat - ökológiai folyosó határa
- pf** országos ökológiai hálózat - pufferterület határa
- Tkv** tájképvédelmi szempontból kiemelten kezelendő terület határa

KÖRNYEZETVÉDELEM

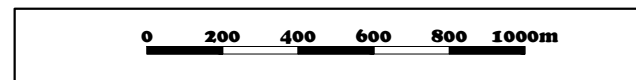
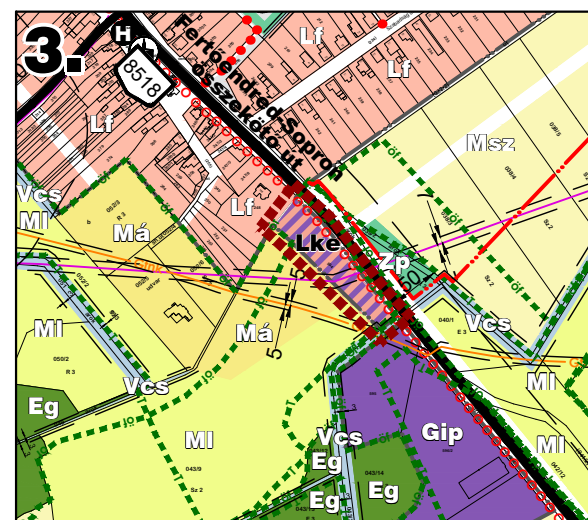
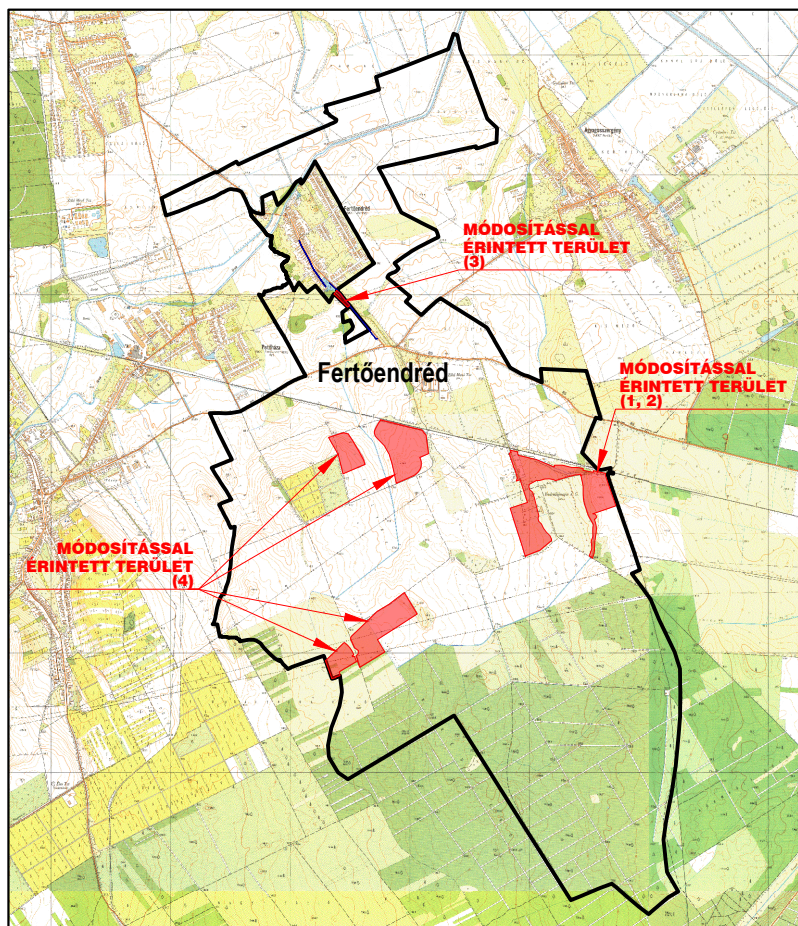
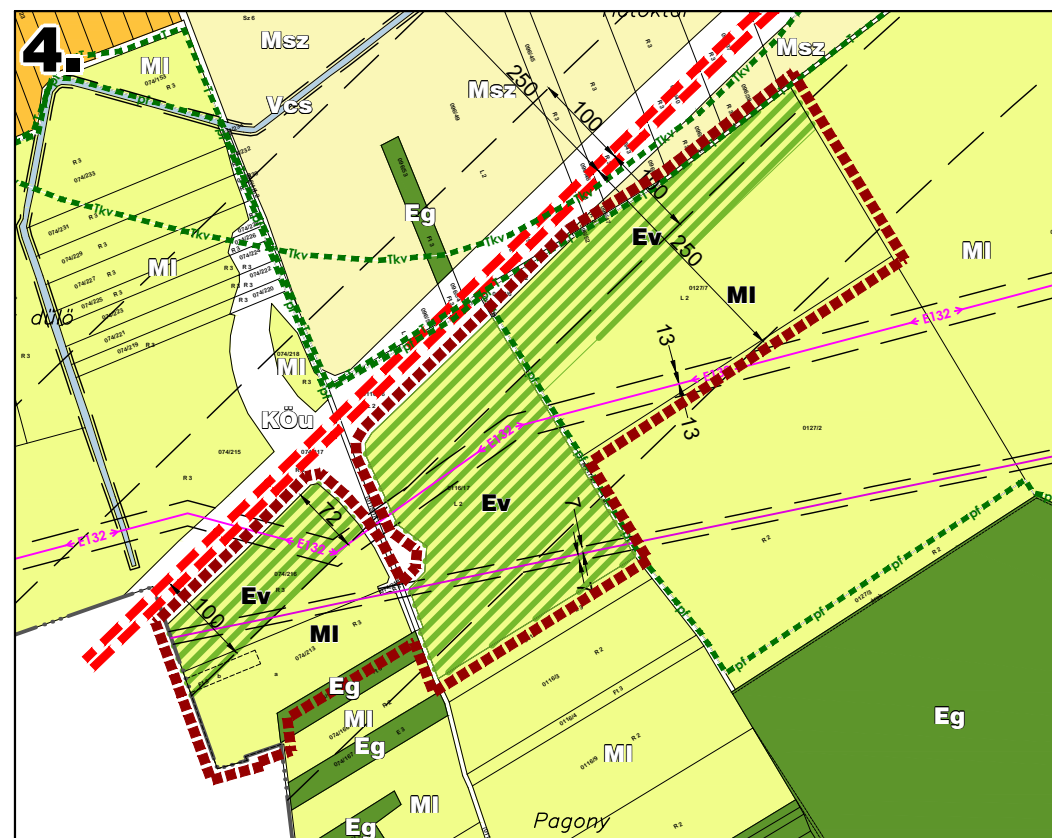
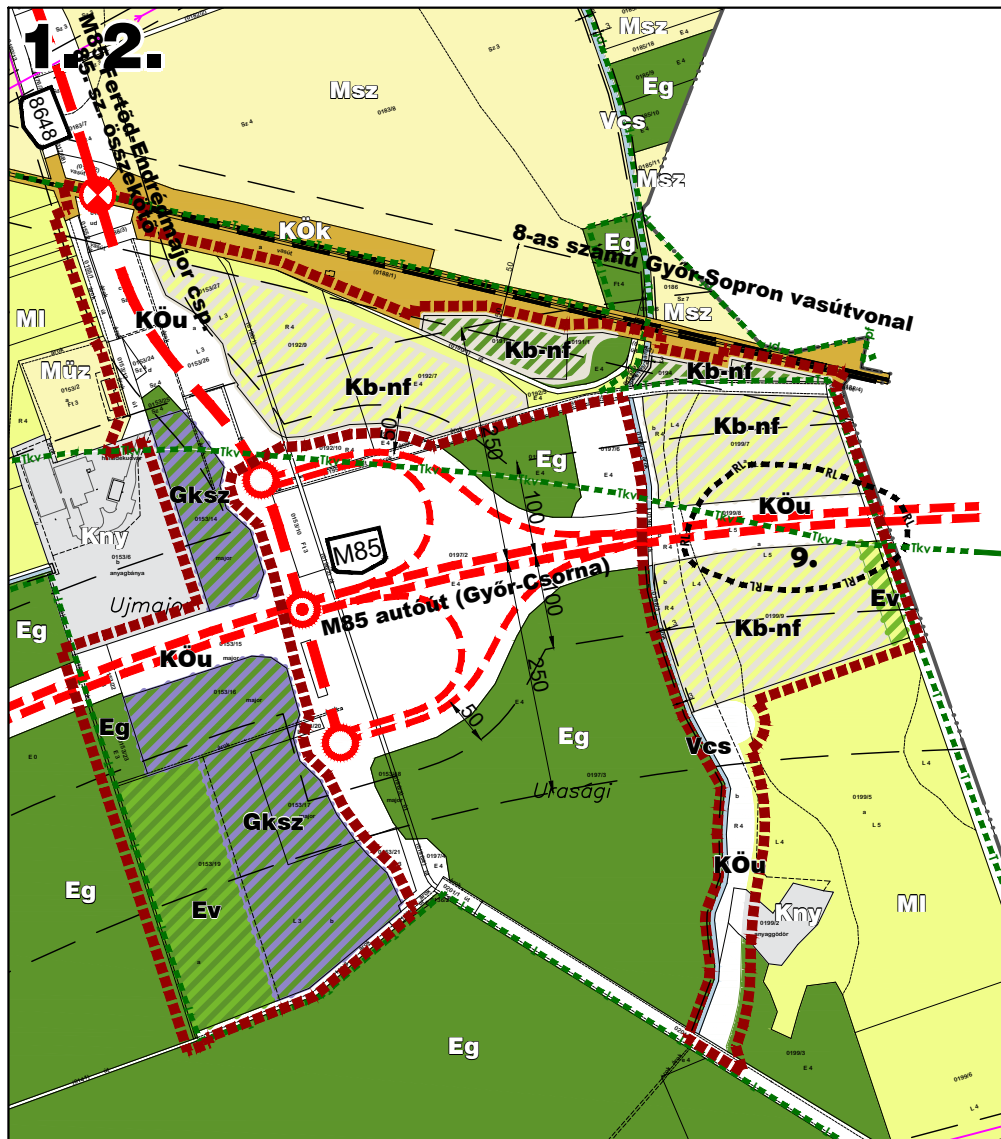
 védőterület, védőtávolság, védősáv határa

KÖZLEKEDÉS

- gyorsforgalmi út
- országos mellékút
- kerékpár útvonal

KÖZMŰVEK, HIRADÁS

- E132** villamosenergia főelosztó hálózat (132kV)
13-13m biztonsági védővezettel
- villamosenergia elosztó hálózat (22kV)
7-7m biztonsági védővezettel
- nagy-középnomású földgáz gerincelosztó vezeték
5-5m biztonsági védővezettel
- Gtnk**



Készült az állami ingatlan-nyilvántartási térképi adatbázis felhasználásával. Magassági adatok az adatszolgáltatás alapján. Adatszolgáltatás sorszáma: 2193			
 TER-T-REND	Tér-T-Rend Kft. Cím: 1016 Budapest, Gellérthegy u. 16. Iroda: 1027. Budapest, Margit krt. 26. Telefon / Fax: +36 1 488 0202 / +36 1 488 0199 Web: www.tertrend.hu E-mail: tertrend@tertrend.hu	Tervezők: Cseri Gabriella településrendező TT 01-4867 Munkatársak: Németh Gyula okl. településmérnök Révész László okl. településmérnök	Megbízó: Fertőendréd Község Önkormányzata 9442 Fertőendréd, Fő u. 68. Munka megnevezése: Fertőendréd 4 részterület kapcsán Településrendezési eszközök Tervszám: TT09487-M/1/21
	Rajz megnevezése: TELEPÜLÉSSZERKEZETI TERV MÓDOSÍTÁSA Datum: 2026. 02. Méretarány: M=1:8.000		Rajzszám: TSZ-1/M/1/2021
Tervezők: Adorján Anna településrendezési zöldfelületi és tájrendező tervező TK 13-1263	Tervezők: Papp Lívia Katalin okl. tájépítésmérnök		Tóth Attila Gábor okl. építésmérnök, településmérnök, településrendezési közlekedési tervező TKO-01-10559 településrendezési vizsközmű tervező V-01-10559